

Legende
Legenda

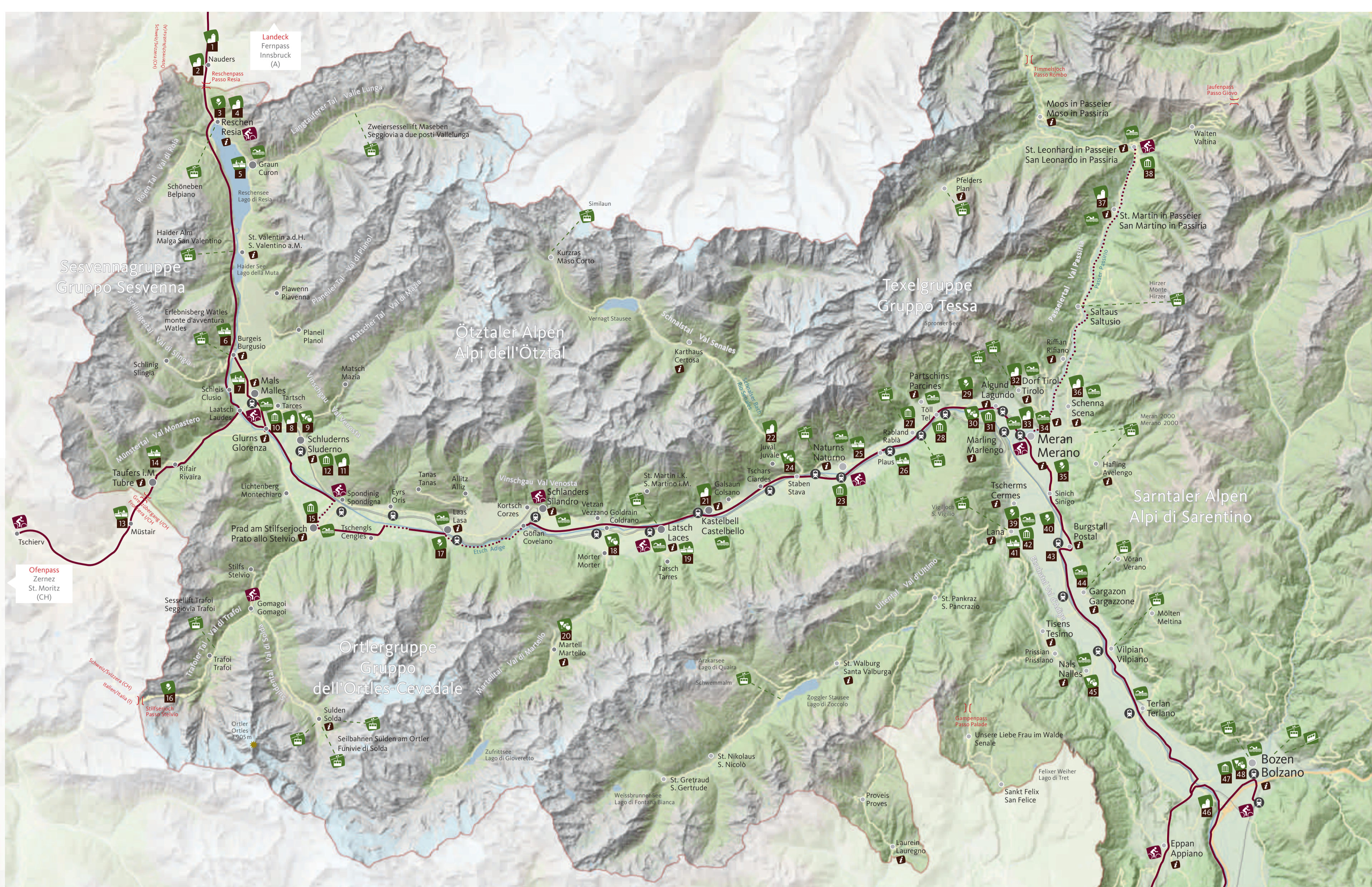
- Radroute - asphaltierter Streckenabschnitt
Percorso ciclabile - tratto asfaltato
- Radroute - Streckenabschnitt aus Schotter
Percorso ciclabile - tratto non asfaltato
- Bahnhof
Stazione ferroviaria
- „Sudtiroler Rad“ - Verleih
Noleggio "Bici Alto Adige"
- Informationsbüro
Ufficio Informazioni
- Schwimmbad
Piscina
- Seilbahn, Sessellift
Funivia, seggiovia
- Trambahn, Standsesselbahn
Funicolare
- Museen
Musei
- Burgen & Baudenkmäler
Castelli e monumenti storici
- Kirchen & Klöster
Chiese e monasteri
- Genuss
Gustare
- Gärten, Natur & Landschaft
Giardini, natura e paesaggi

Informationen
Informazioni

Gästeinformation Vinschgau
Ufficio di informazioni turistiche
Val Venosta
Tel. +39 0473 62 04 80
info@vinschgau.net
www.vinschgau.net
www.venosta.net

Gästeinformation Meraner Land
Informazioni Merano e dintorni
I-39012 Meran (BZ)
Tel. +39 0473 20 04 43
info@meranerland.com
www.meranerland.com
www.merandintorni.com

Weitere Auskünfte
Ulteriori informazioni
www.suedtirol-rad.com



Etschradroute an der Via Claudia Augusta

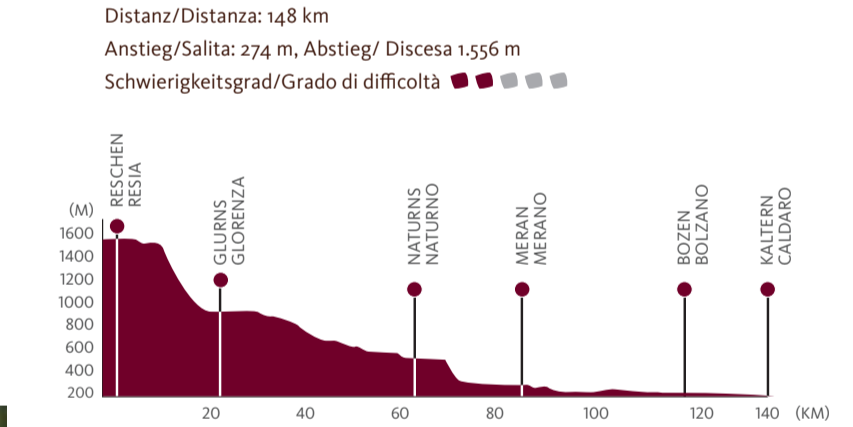
Kulturerlebnis zwischen Gärten und Architektur
Die Etschradroute schlängelt sich durch die abwechslungsreiche Kulturlandschaft des Etschtals vom Reschen durch den Vinschgau, das Burggrafenamt und das Überetsch, vorbei an Meran und Bozen bis nach Kaltern. Die Touren durch die weite, ebene Talsohle sind ideal für Genusssradler und Familien. Ambitionierte Radsportler finden dagegen auf Passstraßen und an Berghängen anspruchsvolle Ziele und Routen für Rennrad und Mountainbike.

Ciclabile dell'Adige sulla Via Claudia Augusta

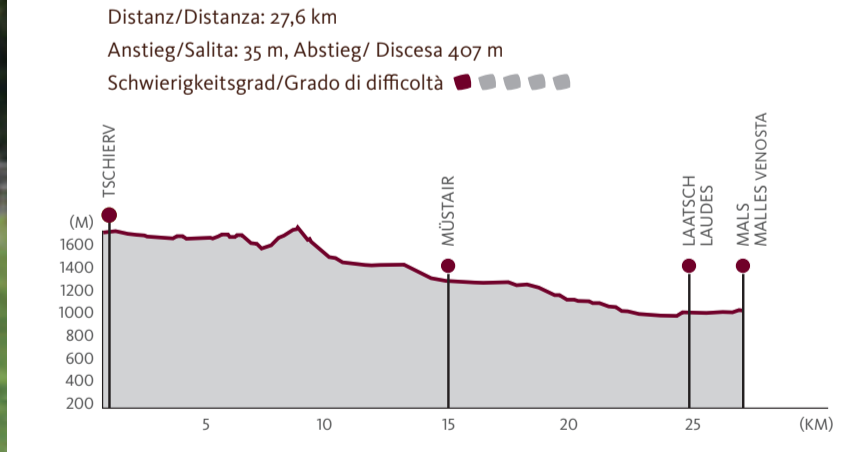
Pedalerie di cultura fra giardini e architettura
La Ciclabile dell'Adige è caratterizzata da un susseguirsi di paesaggi diversi tra loro: la Val d'Adige da Resia, attraverso la Val Venosta, il Burggraviato e l'Oltredige, passando per Merano e Bolzano verso Caldaro. Sono valli ideali da scoprire in bicicletta. L'ampio fondovalle offre itinerari adatti alle famiglie e a giri poco impegnativi, mentre i ciclisti più ambiziosi possono cimentarsi sulle strade dei passi e delle montagne sia con la bicicletta da corsa che con la mountain bike.



Etschradroute: Distanzen, Höhenprofile
Ciclabile dell'Adige: distanze, altezze



Radroute Tschier (CH): Distanzen, Höhenprofile
Ciclabile a Tschier (CH): distanze, altezze



Radweg Passeiertal: Distanzen, Höhenprofile
Ciclabile in Val Passiria: distanze, altezze

